

## Утверждена

(наименование документа об утверждении, включая наименования органов государственной власти или

органов местного самоуправления, принявших решение об утверждении схемы или

подписавших соглашение о перераспределении земельных участков)

от \_\_\_\_\_ № \_\_\_\_\_


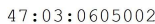





### Схема расположения земельного участка или земельных участков на кадастровом плане территории

Площадь земельного участка		2 057 м <sup>2</sup>	
<small>(указывается проектная площадь образуемого земельного участка, вычисленная с использованием технологических и программных средств, в том числе размещенных на официальном сайте федерального органа исполнительной власти, уполномоченного Правительством Российской Федерации на осуществление государственного кадастрового учета, государственной регистрации прав, ведение Единого государственного реестра недвижимости и предоставление сведений, содержащихся в Едином государственном реестре недвижимости, в информационно-телекоммуникационной сети "Интернет" (далее - официальный сайт), с округлением до 1 квадратного метра. Указанное значение площади земельного участка может быть уточнено при проведении кадастровых работ не более чем на десять процентов)</small>			
Обозначение характерных точек границ	Координаты, м		
	<small>(указываются в случае подготовки схемы расположения земельного участка с использованием технологических и программных средств, в том числе размещенных на официальном сайте. Значения координат, полученные с использованием указанных технологических и программных средств, указываются с округлением до 0,01 метра)</small>		
	X	Y	
1	2	3	
н1	366 655,68	1 555 301,67	
н2	366 641,93	1 555 337,58	
н3	366 621,40	1 555 329,72	
н4	366 645,65	1 555 249,11	
н5	366 670,41	1 555 257,36	
н6	366 668,86	1 555 261,95	
н7	366 668,54	1 555 262,63	
н8	366 666,28	1 555 268,37	
н9	366 661,04	1 555 283,62	
н1	366 655,68	1 555 301,67	



Масштаб 1:1 600

**Условные обозначения:**

-  - Граница кадастрового квартала
-  - Обозначение кадастрового квартала
-  - Спутниковый слой карты
-  - Вновь образованная часть границы, сведения о которой достаточны для определения ее местоположения
-  - Существующая часть границы, имеющиеся в ЕГРН сведения о которой достаточны для определения ее местоположения
- :225** - Надписи кадастрового номера земельного участка
-  - Характерная точка границы вновь образуемого земельного участка, сведения о которой отсутствуют в ЕГРН
-  - Границы зоны ЖТ-1.2.
- ЗОУИТ 66:25-6.83 - Охранная зона объекта электросетевого хозяйства ВЛ-10 кВ Черданцево, литер 7, 8, 9
- ЗОУИТ 66:25-6.129 - Охранная зона ЭСК ПС "Кадниковская" ВЛ-10 - 0,4 кВ н.п. Черданцево ф.Население, литер :14а
- ЗОУИТ 66:25-6.54 - Охранная зона ЭСК ПС "Кадниковская" 110 ВЛ - 0,4 кВ от ТП 7211 литер 1а, 1б, 1в